

Révision du zonage d'assainissement

Carte vue et approuvée

en date du

signature

cachet

Légende

- Zone desservie par un assainissement collectif
- Zone à desservir par un assainissement collectif

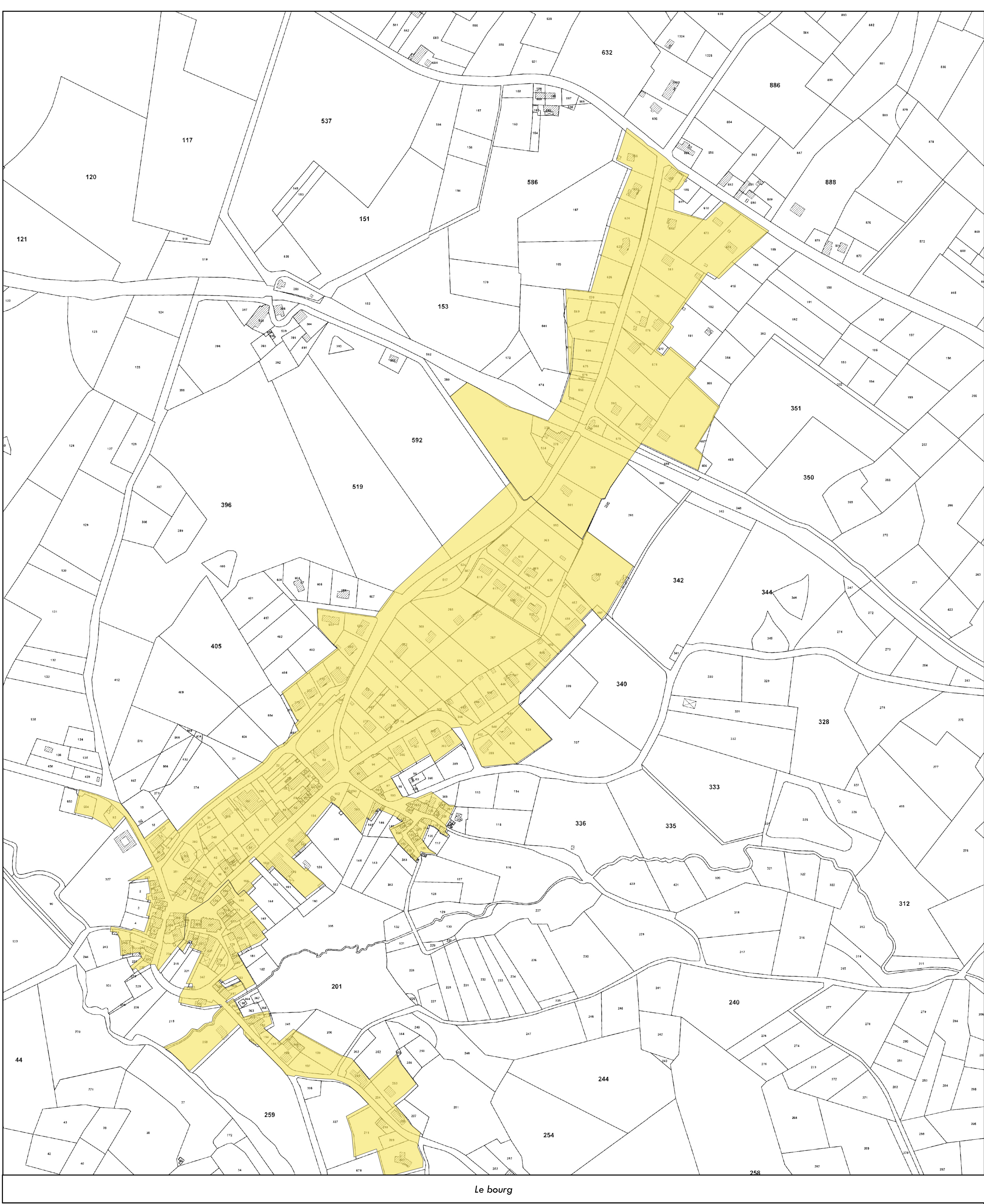


Echelle : 1 / 12 500 (plan global)  
1 / 2 500 (plans détaillés)

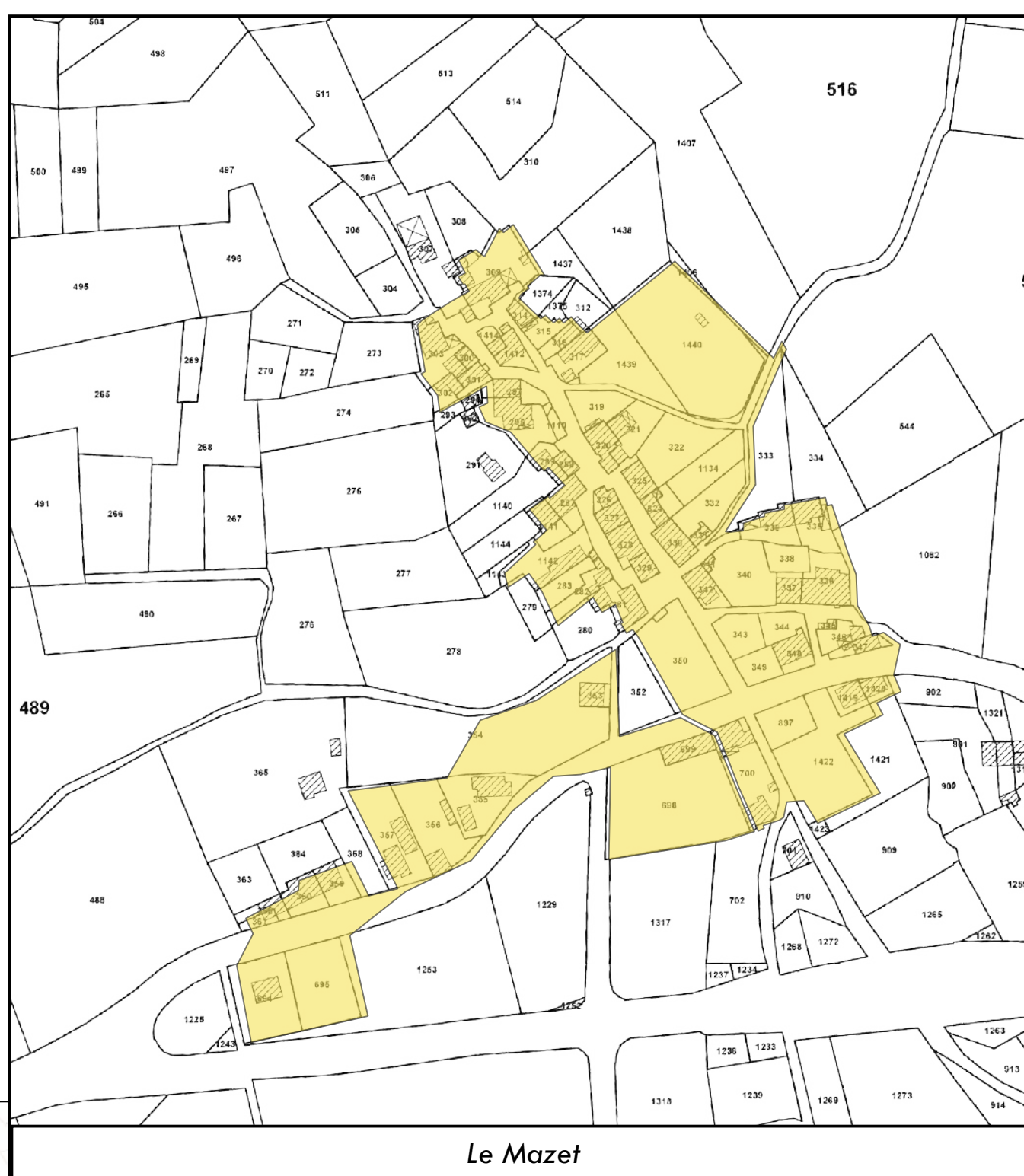


Mairie de Champagnac-la-Rivière  
4 Place de la Mairie  
87 150 Champagnac-la-Rivière  
Tél : 05.55.78.17.72  
@ : mairiechampagnalariviere@wanadoo.fr

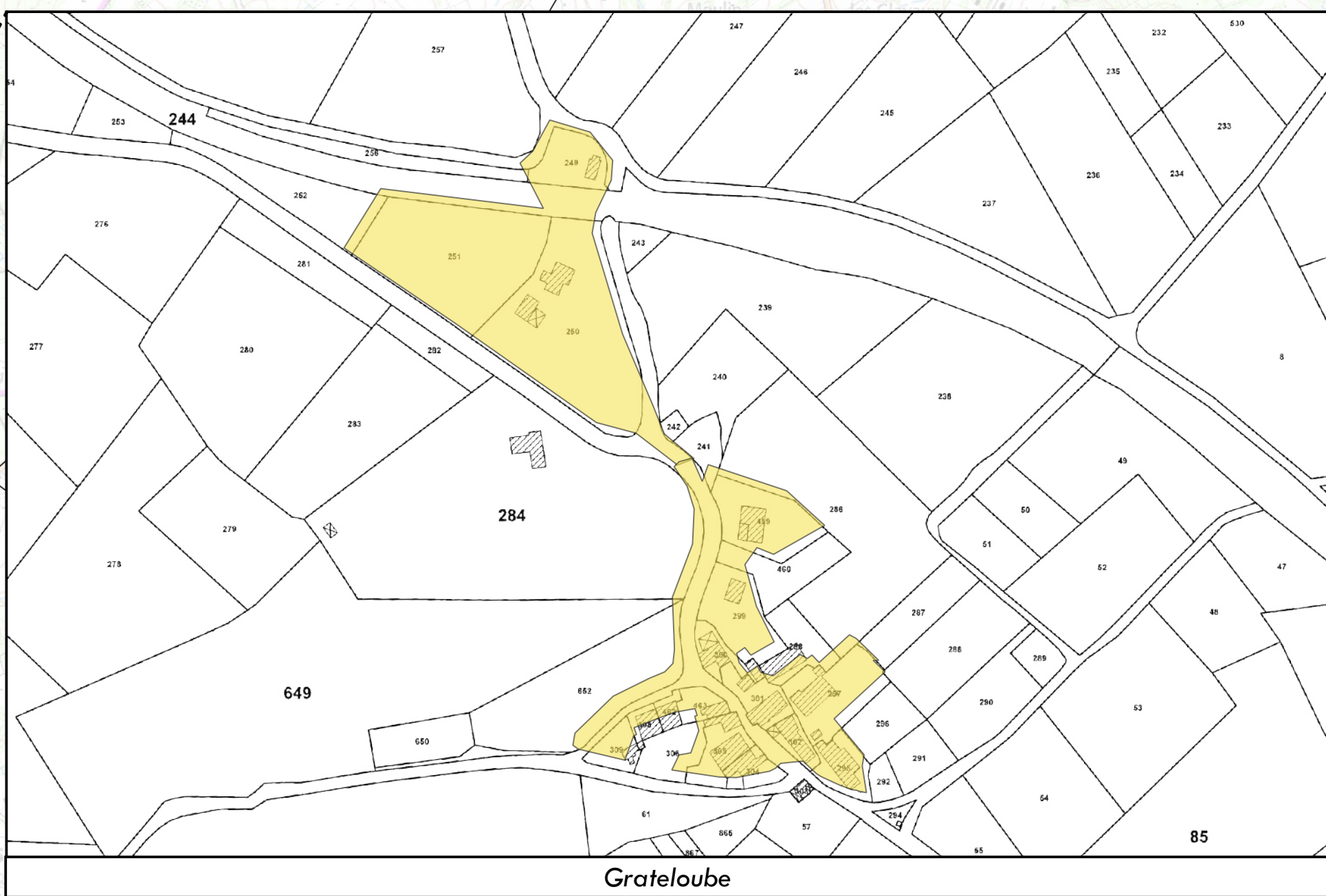
Conseils Etudes Environnement  
32 Boulevard Victor-Hugo  
87 200 Saint-Junien  
Tél : 05.55.70.98.87  
@ : cgabelle@aol.com



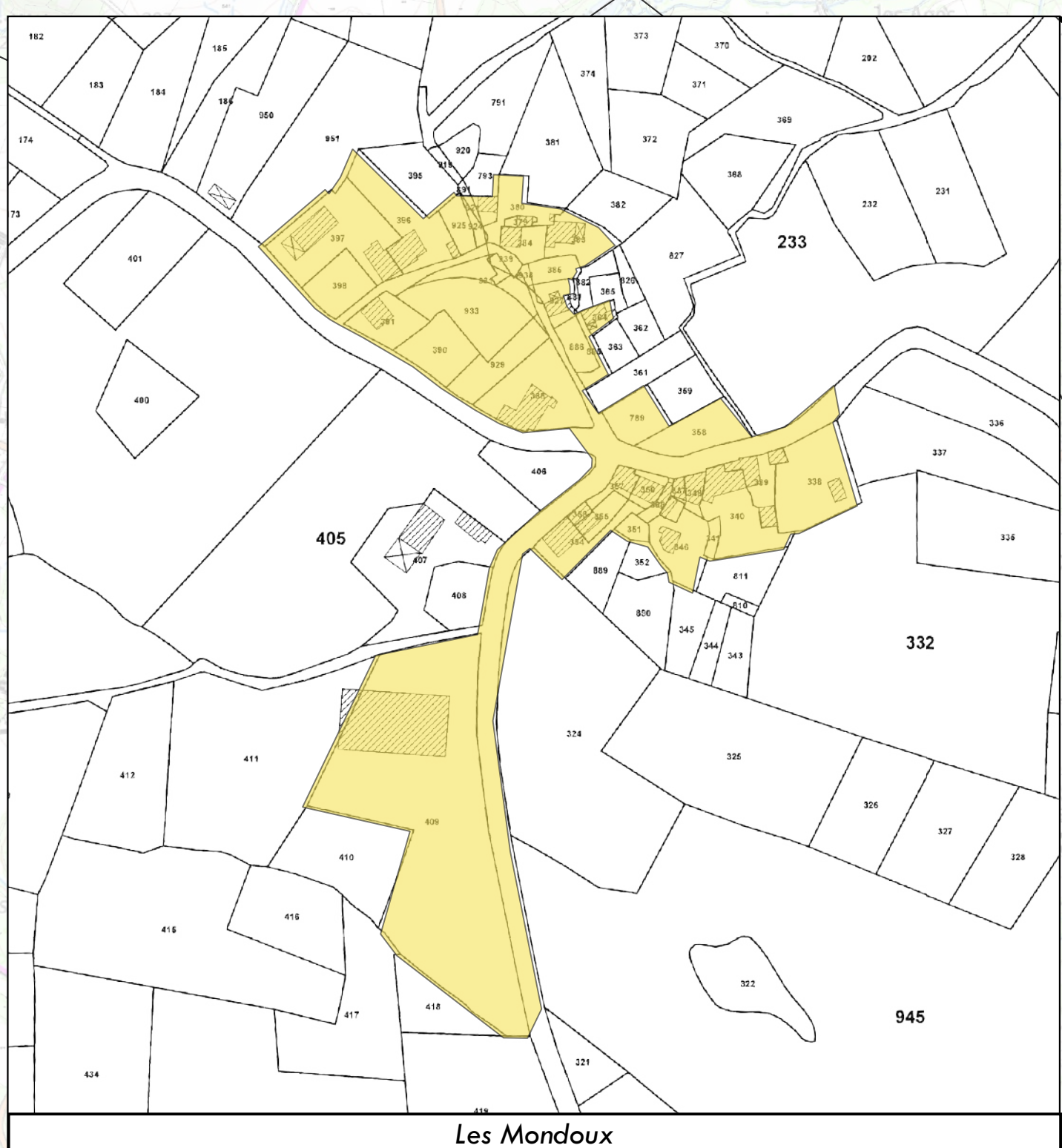
Le bourg



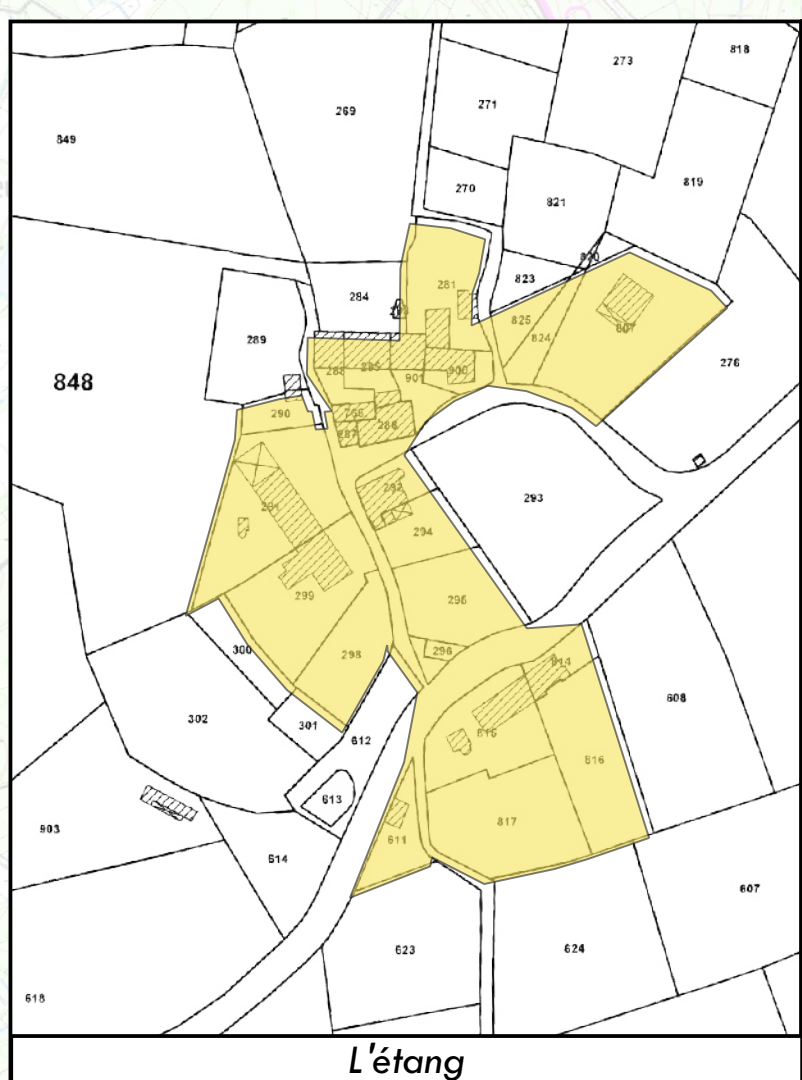
Le Mazet



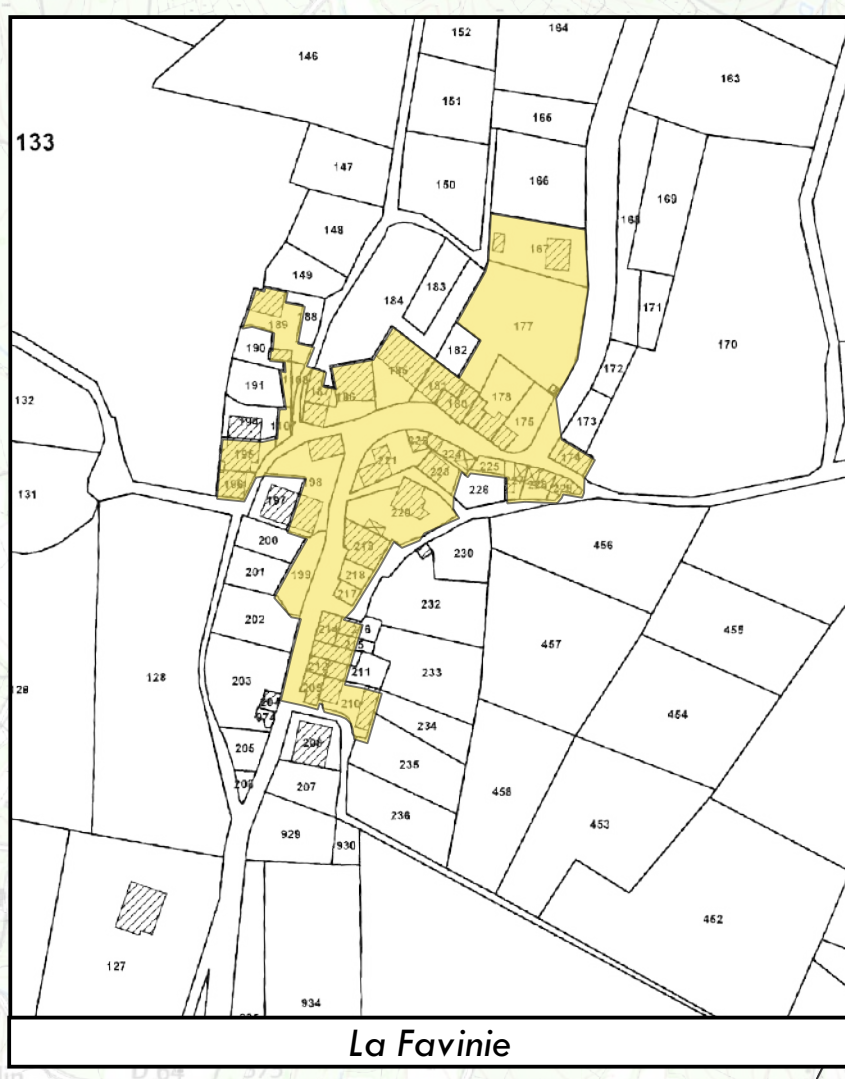
Grateaubé



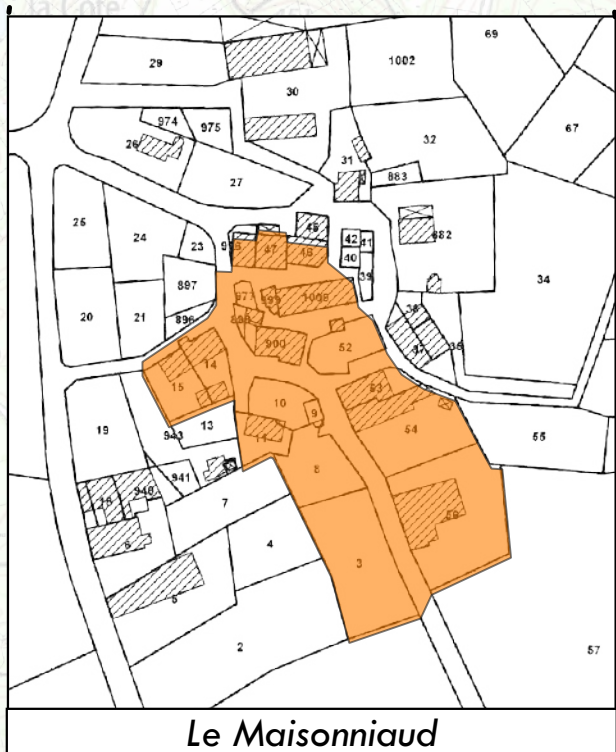
Les Mondoux



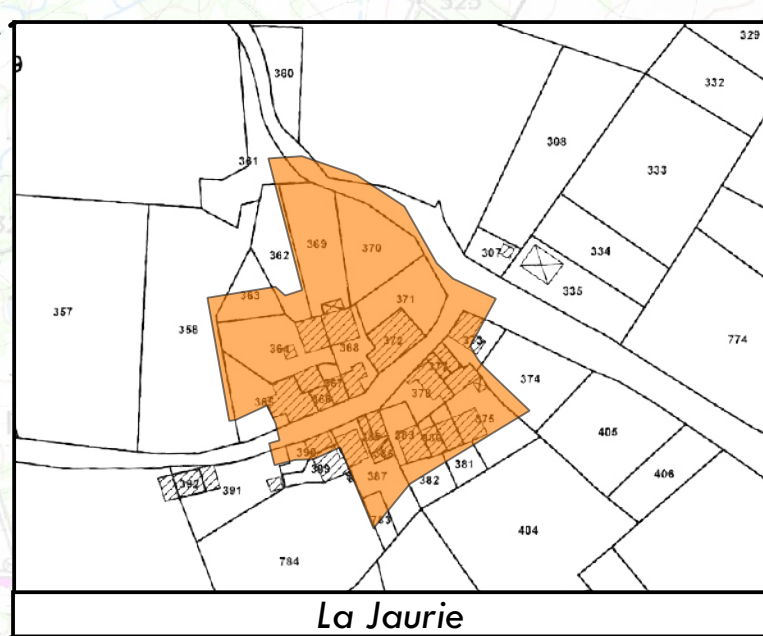
L'étang



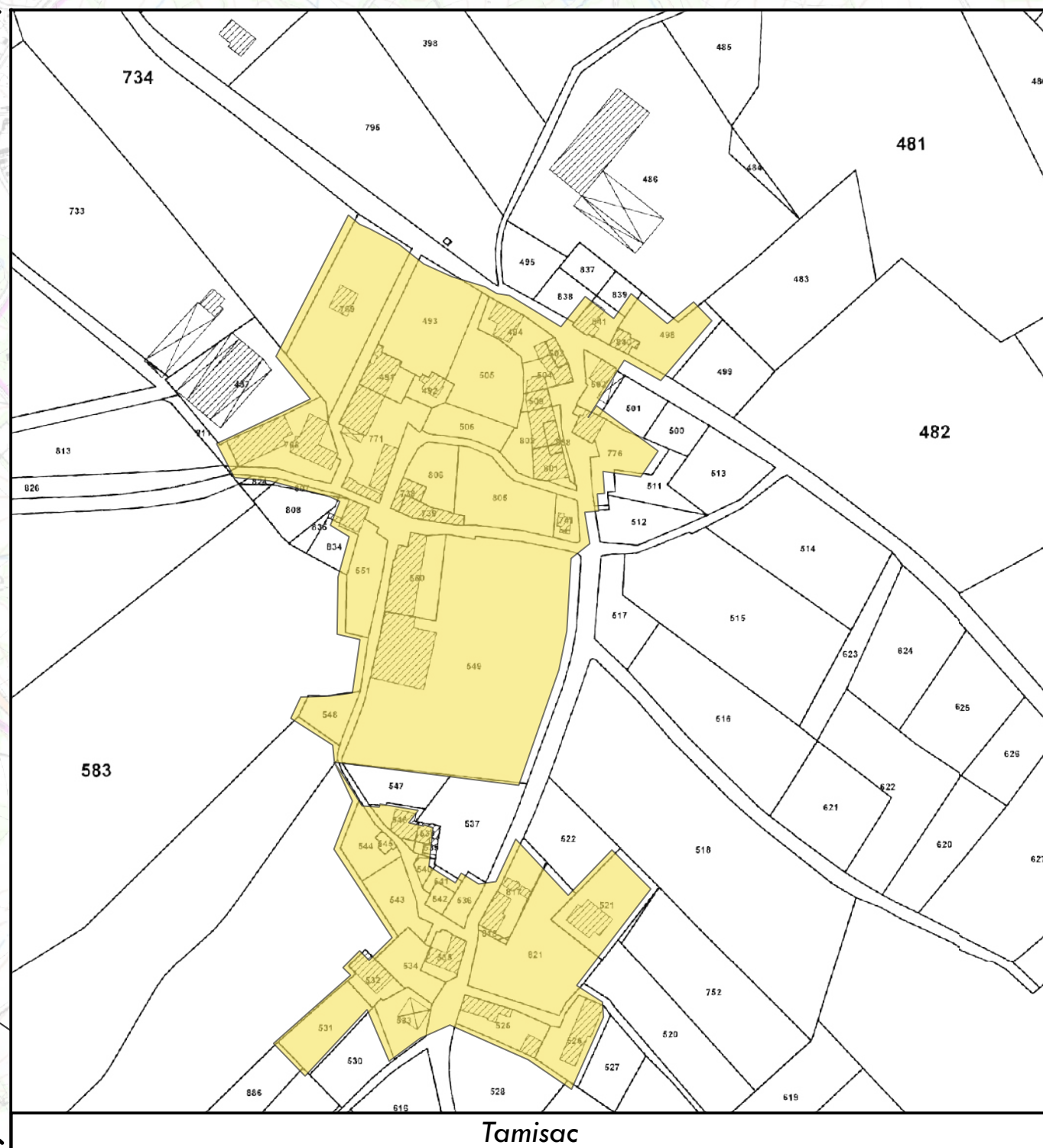
La Favinie



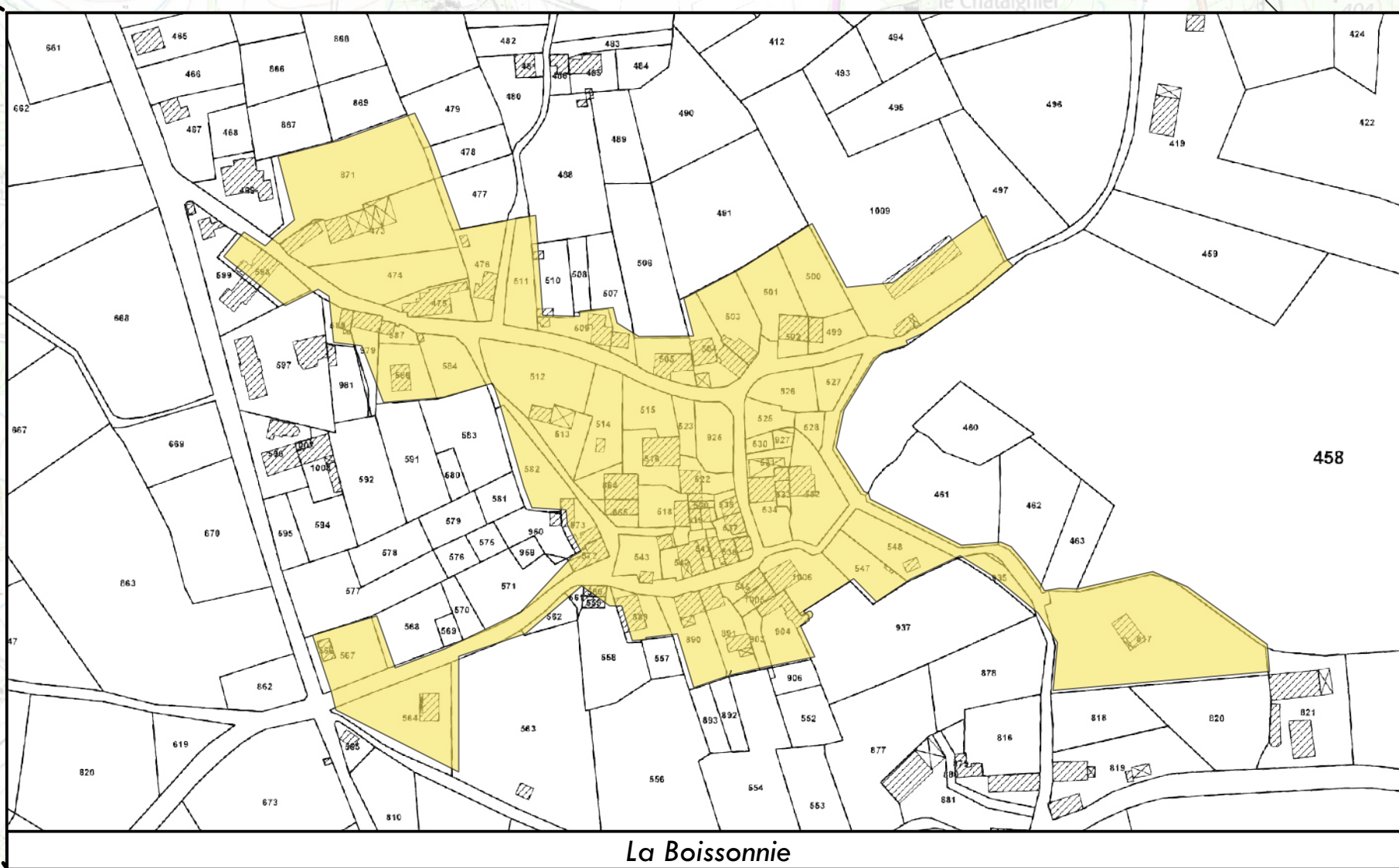
La Maisonniau



La Jaurie



Tamisac



La Boissonnie

